

Denne attest bygger på de oplysninger, som Region Sjælland har på udskrivningstidpunktet. Nye oplysninger kan medføre ændringer i anvendelsesmulighederne for matriklen.

Matrikel

10c Kværkeby By, Kværkeby, Ringsted Kommune

Adresse

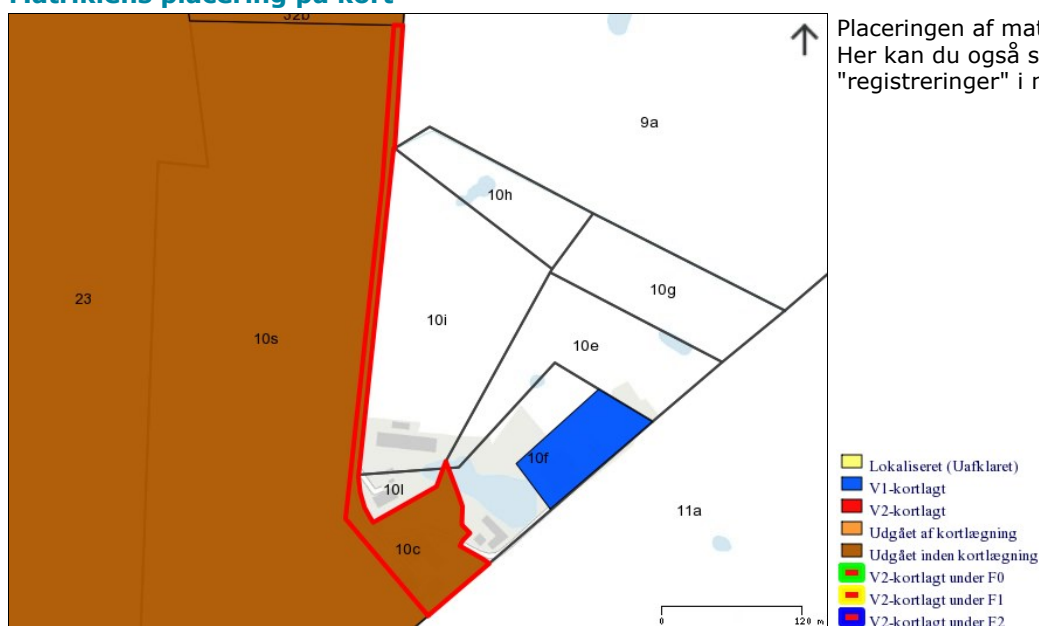
Jordemodervej 23, 4100 Ringsted

Matriklens status

Region Sjælland har vurderet, at der ikke er grundlag for at kortlægge matriklen på vidensniveau 1 (V1) og/eller vidensniveau 2 (V2).

Lokaliteter på matriklen : 329-20017

Matriklens placering på kort



Der er eller har været konstateret følgende stoffer på lokaliteten

- Fyringsolie

Region Sjælland kortlægger, undersøger og oprenser forurenet jord. Formålet er, at sikre rent drikkevand, overfladevand og menneskers sundhed i boliger, børneinstitutioner og på offentlige legepladser. Siden regionen foretog seneste vurdering, kan lovgivningen være ændret eller man har opnået ny viden om aktiviteter forureningsrisiko, hvilket kan betyde at en ny vurdering er påkrævet. Få yderligere oplysninger om jordforureningsloven og ejendommens forureningsstatus hos Region Sjælland: Telefon: 5787 5831 / 5787 5904 Mail: naturmiljo@regionsjaelland.dk Du kan desuden få oplysninger hos din kommune om matriklen er omfattet af "områdeklassifikation".

Denne attest bygger på de oplysninger, som Region Sjælland har på udskrivningstidpunktet. Nye oplysninger kan medføre ændringer i anvendelsesmulighederne for matriklen.

Matrikel

10s Kværkeby By, Kværkeby, Ringsted Kommune

Adresse

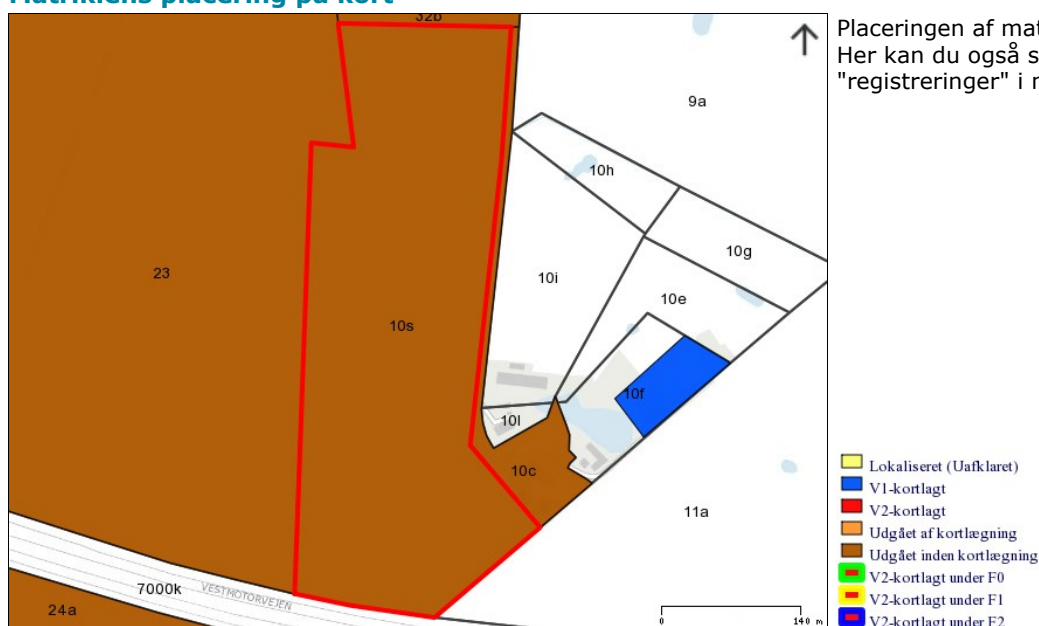
Jordemodervej 29, 4100 Ringsted

Matriklens status

Region Sjælland har vurderet, at der ikke er grundlag for at kortlægge matriklen på vidensniveau 1 (V1) og/eller vidensniveau 2 (V2).

Lokaliteter på matriklen : 329-20017

Matriklens placering på kort



Placeringen af matriklen kan ses på kortet. Her kan du også se om der er "registreringer" i nærheden.

© Region Sjælland, © SDFE

Der er eller har været konstateret følgende stoffer på lokaliteten

- Fyringsolie

Region Sjælland kortlægger, undersøger og oprenser forurenet jord. Formålet er, at sikre rent drikkevand, overfladevand og menneskers sundhed i boliger, børneinstitutioner og på offentlige legepladser. Siden regionen foretog seneste vurdering, kan lovgivningen være ændret eller man har opnået ny viden om aktiviteterets forureningsrisiko, hvilket kan betyde at en ny vurdering er påkrævet. Få yderligere oplysninger om jordforureningsloven og ejendommens forureningsstatus hos Region Sjælland: Telefon: 5787 5831 / 5787 5904 Mail: naturmiljo@regionsjaelland.dk Du kan desuden få oplysninger hos din kommune om matriklen er omfattet af "områdeklassifikation".

Denne attest bygger på de oplysninger, som Region Sjælland har på udskrivningstidpunktet. Nye oplysninger kan medføre ændringer i anvendelsesmulighederne for matriklen.

Matrikel

13ab Benløse By, Benløse, Ringsted Kommune

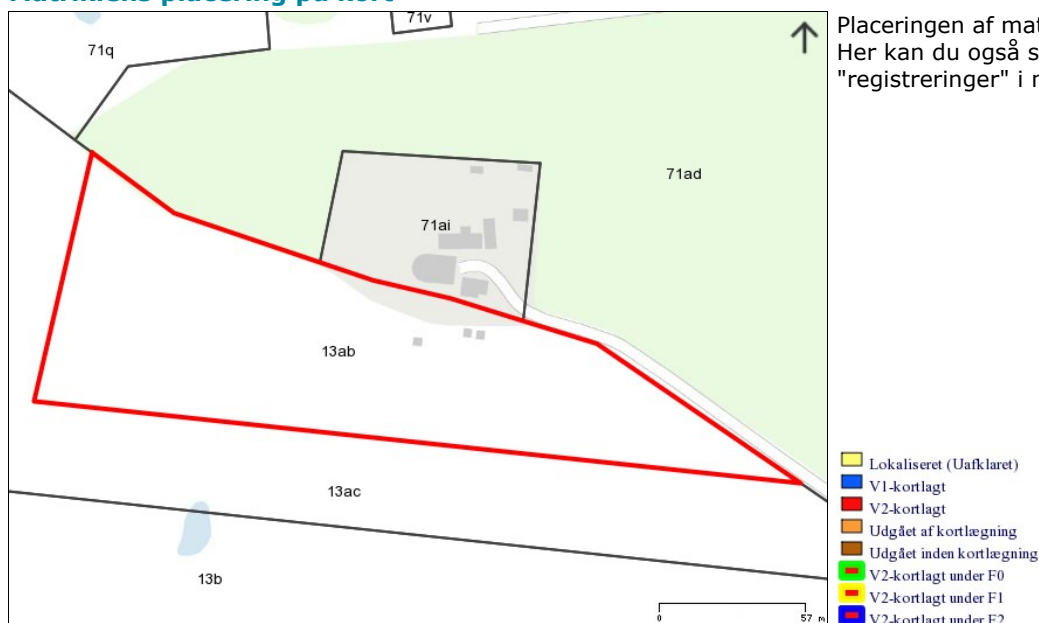
Adresse

Bøstofte 30, 4100 Ringsted

Matriklens status

Regionen har for nuværende ingen oplysninger om jordforureninger på den pågældende matrikel.

Matriklens placering på kort



Region Sjælland kortlægger, undersøger og oprensner forurenede jord. Formålet er, at sikre rent drikkevand, overfladevand og menneskers sundhed i boliger, børneinstitutioner og på offentlige legepladser. Få yderligere oplysninger om jordforureningsloven hos Region Sjælland: Telefon: 5787 5831 / 5787 5904 Mail: naturmiljo@regionsjaelland.dk www.regionsjaelland.dk/miljo/jordforurening Du kan desuden få oplysninger hos din kommune om matriklen er omfattet af "områdeklassifikation".

Denne attest bygger på de oplysninger, som Region Sjælland har på udskrivningstidpunktet. Nye oplysninger kan medføre ændringer i anvendelsesmulighederne for matriklen.

Matrikel

13ac Benløse By, Benløse, Ringsted Kommune

Adresse

Jordemodervej 38, 4100 Ringsted

Matriklens status

Regionen har for nuværende ingen oplysninger om jordforureninger på den pågældende matrikel.

Matriklens placering på kort



Placeringen af matriklen kan ses på kortet. Her kan du også se om der er "registreringer" i nærheden.

- Lokaliseret (Uafklaret)
- V1-kortlagt
- V2-kortlagt
- Udgået af kortlægning
- Udgået inden kortlægning
- V2-kortlagt under F0
- V2-kortlagt under F1
- V2-kortlagt under F2

© Region Sjælland, © SDFE

Region Sjælland kortlægger, undersøger og oprensner forurenede jord. Formålet er, at sikre rent drikkevand, overfladevand og menneskers sundhed i boliger, børneinstitutioner og på offentlige legepladser. Få yderligere oplysninger om jordforureningsloven hos Region Sjælland: Telefon: 5787 5831 / 5787 5904 Mail: naturmiljo@regionsjaelland.dk www.regionsjaelland.dk/miljo/jordforurening Du kan desuden få oplysninger hos din kommune om matriklen er omfattet af "områdeklassifikation".

Denne attest bygger på de oplysninger, som Region Sjælland har på udskrivningstidpunktet. Nye oplysninger kan medføre ændringer i anvendelsesmulighederne for matriklen.

Matrikel

13b Benløse By, Benløse, Ringsted Kommune

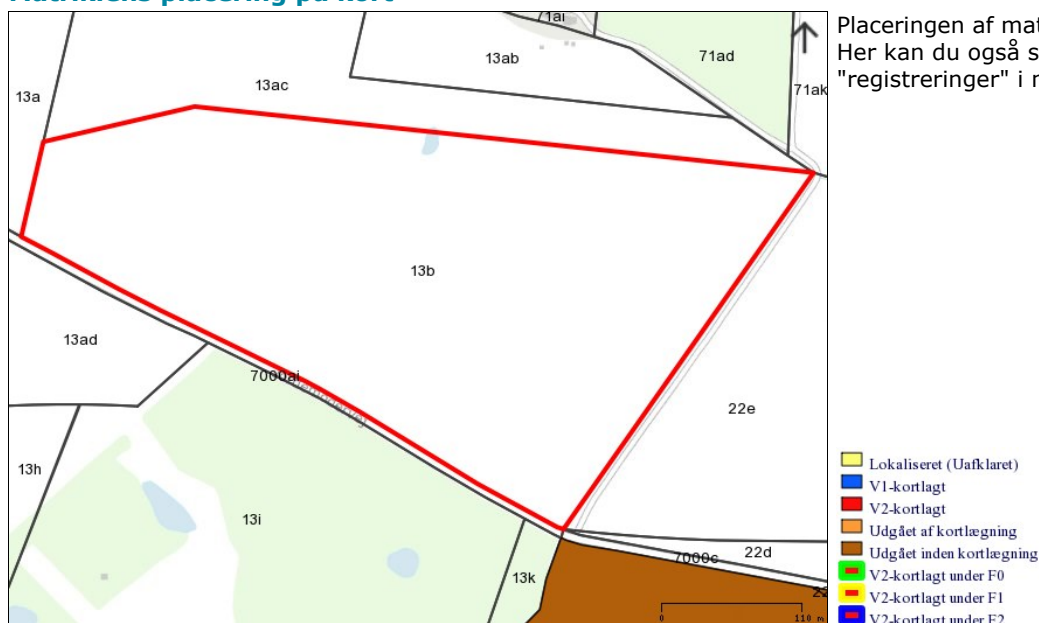
Adresse

Jordemodervej 38, 4100 Ringsted

Matriklens status

Regionen har for nuværende ingen oplysninger om jordforureninger på den pågældende matrikel.

Matriklens placering på kort



© Region Sjælland, © SDFE

Region Sjælland kortlægger, undersøger og oprenser forurenet jord. Formålet er, at sikre rent drikkevand, overfladevand og menneskers sundhed i boliger, børneinstitutioner og på offentlige legepladser. Få yderligere oplysninger om jordforureningsloven hos Region Sjælland: Telefon: 5787 5831 / 5787 5904 Mail: naturmiljo@regionsjaelland.dk www.regionsjaelland.dk/miljo/jordforurening Du kan desuden få oplysninger hos din kommune om matriklen er omfattet af "områdeklassifikation".

Denne attest bygger på de oplysninger, som Region Sjælland har på udskrivningstidpunktet. Nye oplysninger kan medføre ændringer i anvendelsesmulighederne for matriklen.

Matrikel

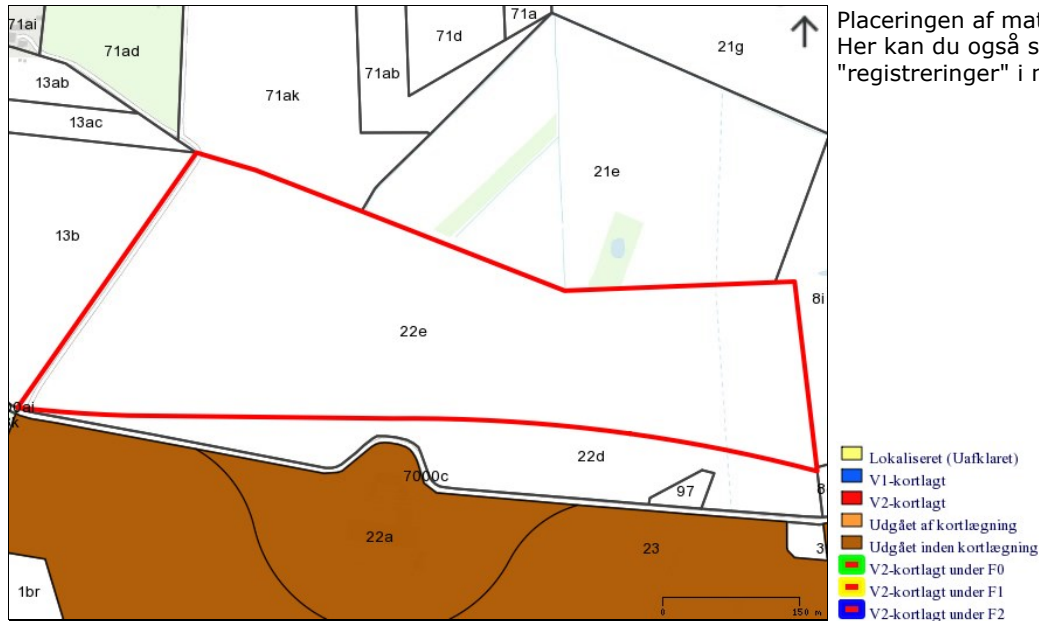
22e Kværkeby By, Kværkeby, Ringsted Kommune

Adresse

Matriklens status

Regionen har for nuværende ingen oplysninger om jordforureninger på den pågældende matrikel.

Matriklens placering på kort



Region Sjælland kortlægger, undersøger og oprenser forurenet jord. Formålet er, at sikre rent drikkevand, overfladevand og menneskers sundhed i boliger, børneinstitutioner og på offentlige legepladser. Få yderligere oplysninger om jordforureningsloven hos Region Sjælland: Telefon: 5787 5831 / 5787 5904 Mail: naturmiljo@regionsjaelland.dk www.regionsjaelland.dk/miljo/jordforurening Du kan desuden få oplysninger hos din kommune om matriklen er omfattet af "områdeklassifikation".

Denne attest bygger på de oplysninger, som Region Sjælland har på udskrivningstidpunktet. Nye oplysninger kan medføre ændringer i anvendelsesmulighederne for matriklen.

Matrikel

23 Kværkeby By, Kværkeby, Ringsted Kommune

Adresse

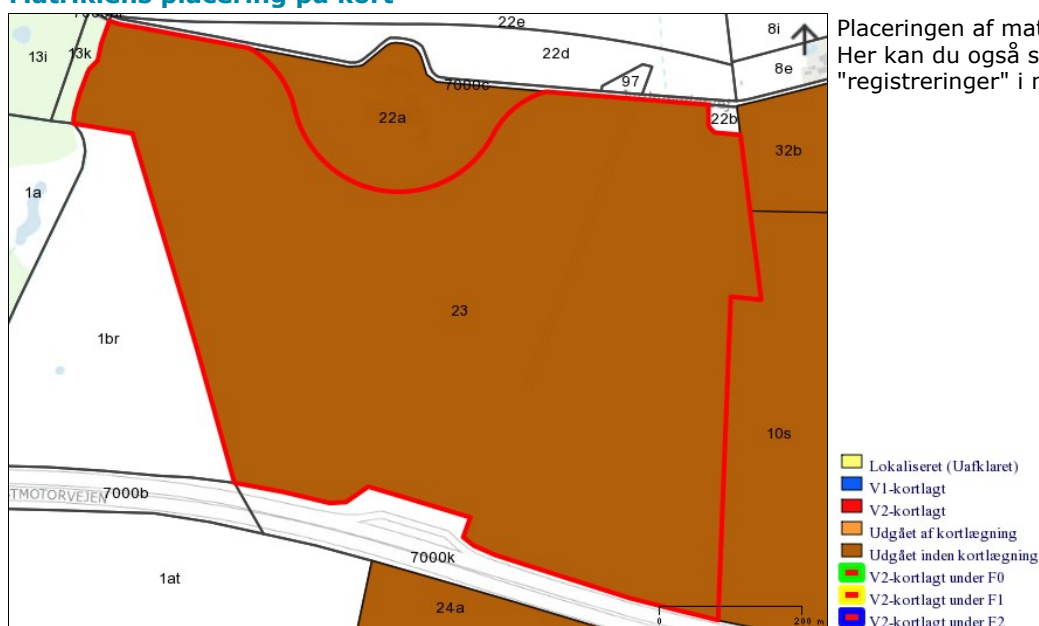
Jordemodervej 33, 4100 Ringsted m.fl.

Matriklens status

Region Sjælland har vurderet, at der ikke er grundlag for at kortlægge matriklen på vidensniveau 1 (V1) og/eller vidensniveau 2 (V2).

Lokaliteter på matriklen : 329-20017

Matriklens placering på kort



Placeringen af matriklen kan ses på kortet. Her kan du også se om der er "registreringer" i nærheden.

© Region Sjælland, © SDFE

Der er eller har været konstateret følgende stoffer på lokaliteten

- Fyringsolie

Region Sjælland kortlægger, undersøger og oprenser forurenede jord. Formålet er, at sikre rent drikkevand, overfladevand og menneskers sundhed i boliger, børneinstitutioner og på offentlige legepladser. Siden regionen foretog seneste vurdering, kan lovgivningen være ændret eller man har opnået ny viden om aktiviteterets forureningsrisiko, hvilket kan betyde at en ny vurdering er påkrævet. Få yderligere oplysninger om jordforureningsloven og ejendommens forureningsstatus hos Region Sjælland: Telefon: 5787 5831 / 5787 5904 Mail: naturmiljo@regionsjaelland.dk Du kan desuden få oplysninger hos din kommune om matriklen er omfattet af "områdeklassifikation".

Denne attest bygger på de oplysninger, som Region Sjælland har på udskrivningstidpunktet. Nye oplysninger kan medføre ændringer i anvendelsesmulighederne for matriklen.

Matrikel

32b Kværkeby By, Kværkeby, Ringsted Kommune

Adresse

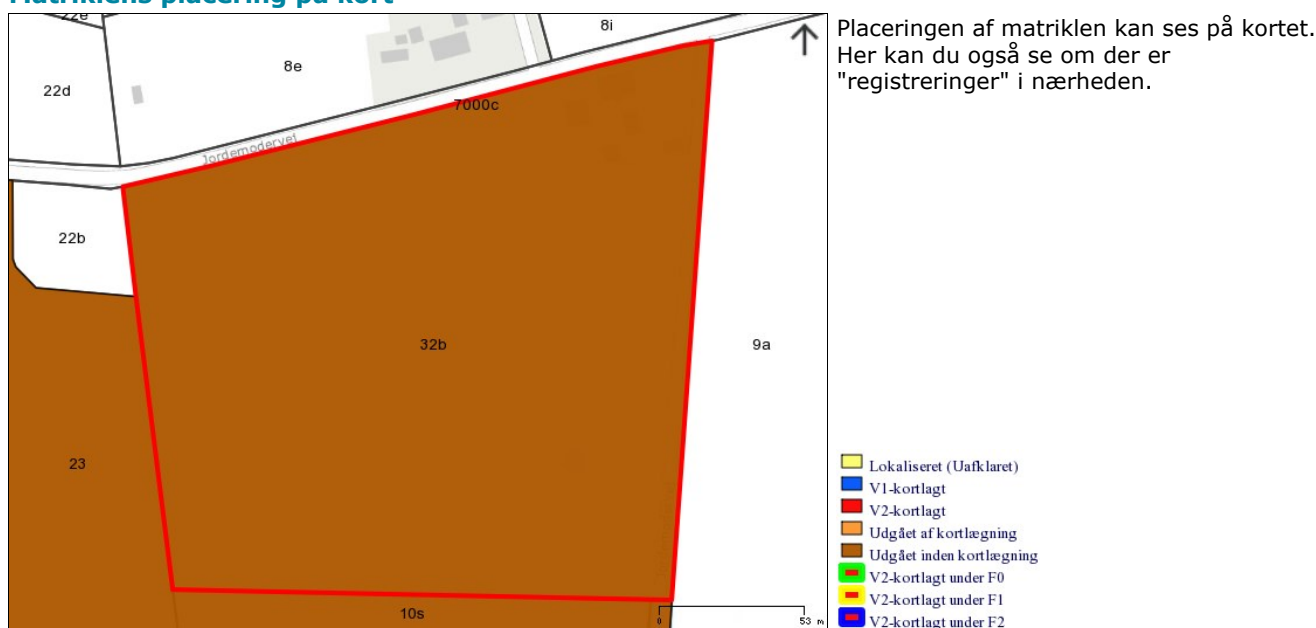
Jordemodervej 21, 4100 Ringsted

Matriklens status

Region Sjælland har vurderet, at der ikke er grundlag for at kortlægge matriklen på vidensniveau 1 (V1) og/eller vidensniveau 2 (V2).

Lokaliteter på matriklen : 329-20265

Matriklens placering på kort



© Region Sjælland, © SDFE

Region Sjælland kortlægger, undersøger og oprenser forurenede jord. Formålet er, at sikre rent drikkevand, overfladevand og menneskers sundhed i boliger, børneinstitutioner og på offentlige legepladser. Siden regionen foretog seneste vurdering, kan lovgivningen være ændret eller man har opnået ny viden om aktiviteterets forureningsrisiko, hvilket kan betyde at en ny vurdering er påkrævet. Få yderligere oplysninger om jordforureningsloven og ejendommens forureningsstatus hos Region Sjælland: Telefon: 5787 5831 / 5787 5904 Mail: naturmiljo@regionsjaelland.dk Du kan desuden få oplysninger hos din kommune om matriklen er omfattet af "områdeklassifikation".

Denne attest bygger på de oplysninger, som Region Sjælland har på udskrivningstidpunktet. Nye oplysninger kan medføre ændringer i anvendelsesmulighederne for matriklen.

Matrikel

97 Kværkeby By, Kværkeby, Ringsted Kommune

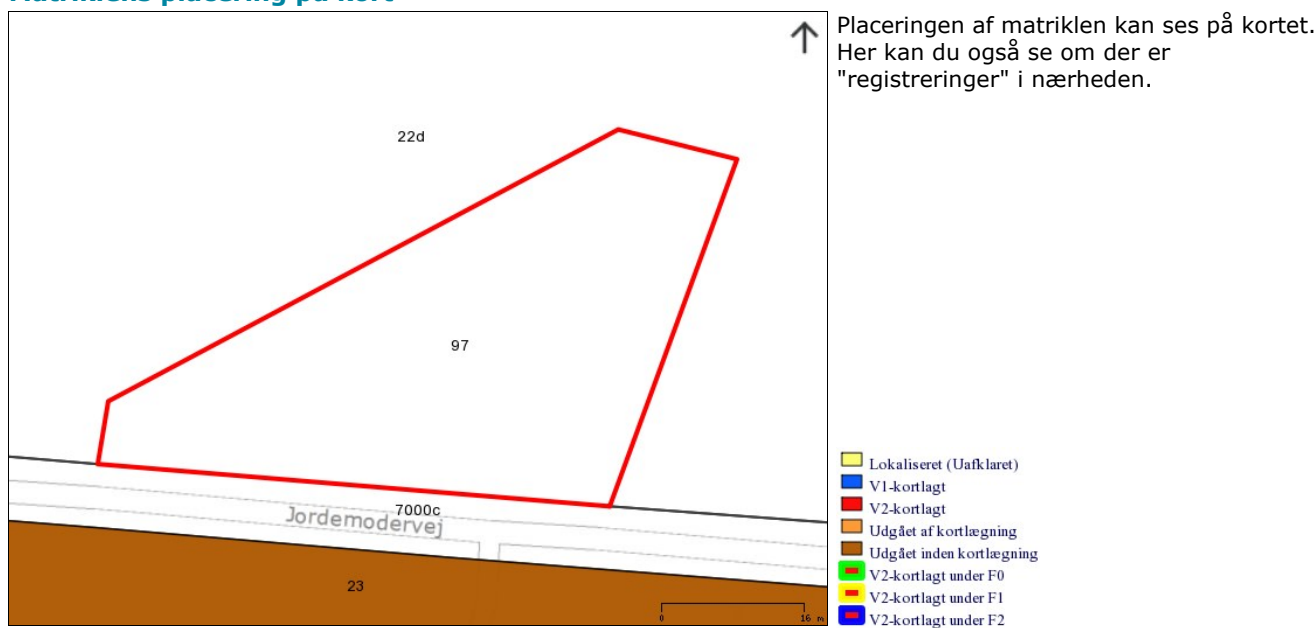
Adresse

Jordemodervej 32, 4100 Ringsted

Matriklens status

Regionen har for nuværende ingen oplysninger om jordforureninger på den pågældende matrikel.

Matriklens placering på kort



Region Sjælland kortlægger, undersøger og oprenser forurenede jord. Formålet er, at sikre rent drikkevand, overfladevand og menneskers sundhed i boliger, børneinstitutioner og på offentlige legepladser. Få yderligere oplysninger om jordforureningsloven hos Region Sjælland: Telefon: 5787 5831 / 5787 5904 Mail: naturmiljo@regionsjaelland.dk www.regionsjaelland.dk/miljo/jordforurening Du kan desuden få oplysninger hos din kommune om matriklen er omfattet af "områdeklassifikation".